

**Gewässerräumlinienplan Hafenbecken Romanshorn 1:1'000**

04-01 Bodensee  
km 17'600 - 18'530

**Öffentliche Auflage**



Vom Stadtrat erlassen am: **17. Dezember 2024**  
Der Stadtpräsident Der Stadtschreiber

Öffentliche Planaufgabe von: **10. Januar 2025** bis: **29. Januar 2025**

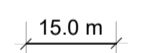








Vom Departement für Bau und Umwelt genehmigt mit  
Entscheid Nr.: am:

Vom Stadtrat in Kraft gesetzt per:

**Festlegungen**

-  Gewässerräumlinie dicht überbautes Gebiet nach Art. 41b GSchV
-  Gewässerräumhilfslinie

**Hinweise**

-  Bemessung in Meter
-  Gewässermetrierung / Uferlinie bestehend gemäss Gewässerkataster
-  Gewässerabschnittsbezeichnung und -unterteilung (Hafenbecken Romanshorn = HbR)
-  Gebäude
-  Gewässer offen
-  Höhenkurven
-  Gemeindegrenze
-  geschützte Baute
-  Richtprojekt gemäss GP Hafepromenade (laufendes Verfahren)

