

Gestaltungsplan Maron - Änderung

1:500

Darstellung der Änderungen

öffentliche Auflage

Vom Stadtrat erlassen am: 11. Februar 2025

Der Stadtpräsident

Der Stadtschreiber

Öffentliche Planaufgabe vom:

bis:
















Vom Departement für Bau und Umwelt genehmigt mit
Entscheid Nr.: am:

Vom Stadtrat in Kraft gesetzt per:



LEGENDE

FESTLEGUNG

	Umgrenzung Plangebiet	Art. 1.1
	Mantelbaulinie A- Baubereich A	Art. 3
	Mantelbaulinie B- Baubereich B	Art. 3
	Mantelbaulinie C- Baubereich C	Art. 3
	Mantelbaulinie Vordach- Baubereich Vordach	Art. 4
	Bereichsgrenzen	Art. 5.2 / 5.4
	Schutzbepflanzung bis H 6.0	Art. 6.1
	Best. Bäume	Art. 6.2
	Grünflächen best.	Art. 6.2
	Grünflächen neu	Art. 6.3
	Zu- / Wegfahrten	Art. 7.1
	Erschliessung / Parkierung best.	Art. 7.8
	Erschliessung / Parkierung neu	Art. 7.8
	Park- und Manövriertflächen	Art. 7.2
	Wendekreis	Art. 7.3

ORIENTIERUNG

	Neubauten
	Best. Bauten
	Geschützte Bauten (RRB Nr. 644 vom 7. August 2001)
	Best. Rampe

