

Gestaltungsrichtplan Innenstadt
Richtplankarte

1:1000

Genehmigung















Vom Stadtrat für die amtliche Bekanntmachung verabschiedet am: 4. Juli 2023
Der Stadtpräsident Der Stadtschreiber

Amtliche Bekanntmachung vom: 11. August 2023 bis am: 30. August 2023


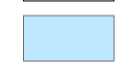





Vom Stadtrat erlassen am: 12. September 2023
Der Stadtpräsident Der Stadtschreiber

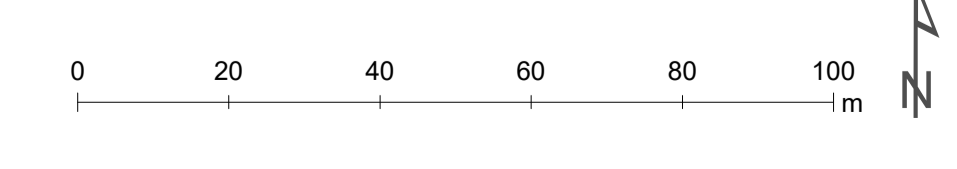
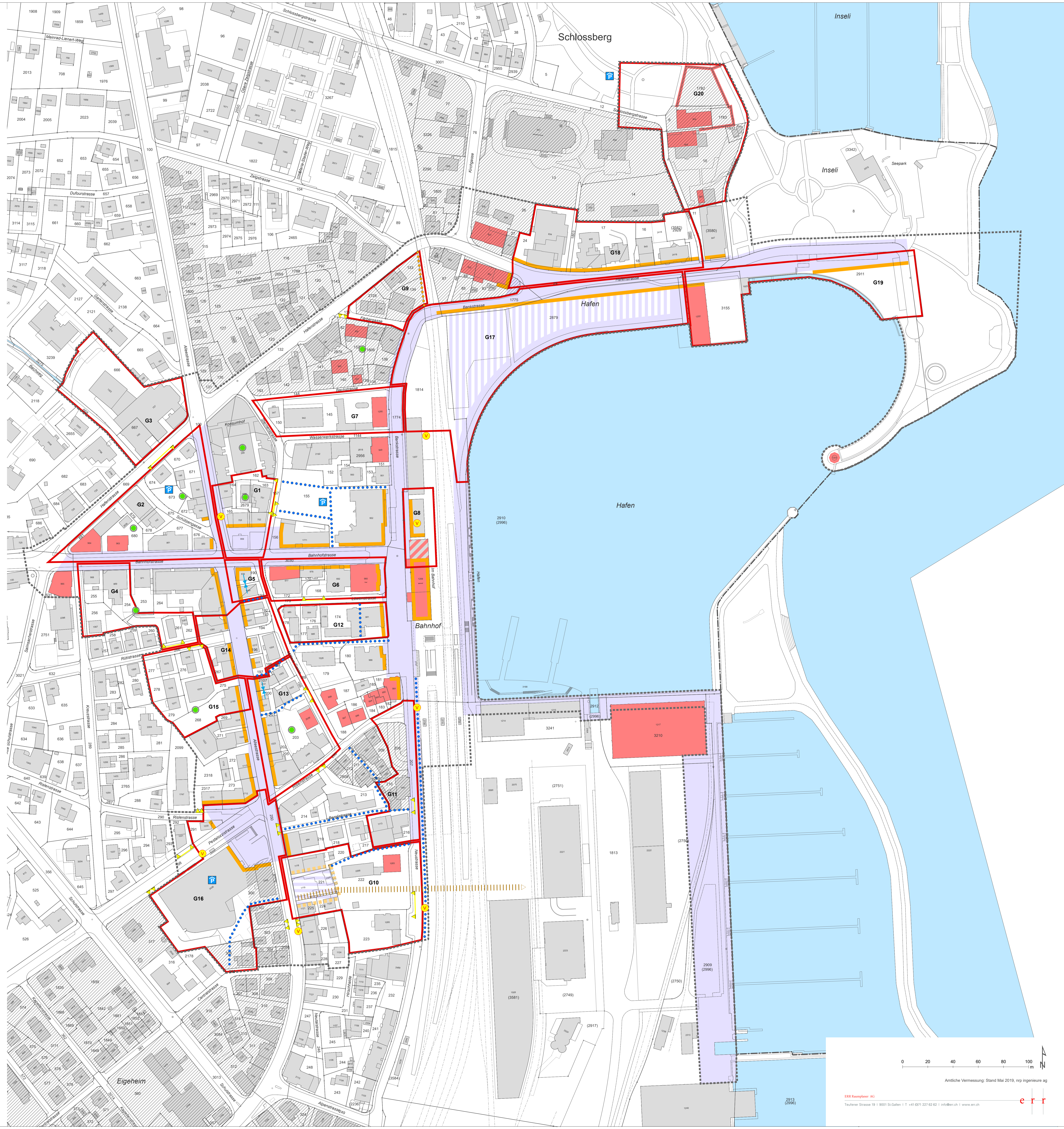
Vom Departement für Bau und Umwelt des Kantons Thurgau
genehmigt mit Entscheid Nr. vom:

Festlegungen

-  Geltungsbereich
-  Perimeter für Gebietsfestlegungen gemäss Richtplankarte
-  Öffentlicher Raum
-  Öffentlicher Raum Option
-  Öffentlicher Bereich
-  Publikumsorientierte Erdgeschossnutzung
-  Publikumsorientierte Erdgeschossnutzung Option
-  Innenhof / Grünbereich
-  Empfehlung Zusammenbau von Gebäuden
-  Fusswegverbindung
-  Fusswegverbindung Option
-  Veloabstellanlage
-  Zu- und Wegfahrt
-  Potenziell aufzuhebendes Schutzobjekt

Hinweise

-  Gebäude bestehend
-  Gewässer
-  Kulturobjekt (siehe Schutzplan)
-  Ortsbildschutzzone (siehe Schutzplan)
-  Gleisquerung Bahnhof-Süd (siehe Kantonaler Richtplan)
-  Fusswegverbindung (siehe Kommunalen Richtplan)
-  Unterirdische Parkieranlage oder Parkhaus (siehe Kommunalen Richtplan)



Ämtliche Vermessung; Stand Mai 2019; nrp Ingenieure ag