

Masterplan Grünkonzept Romanshorn

Vogt
Landschaftsarchitekten

Stampfenbachstrasse 57
CH-8006 Zürich

Telefon
+41 44 360 54 54

Fax
+41 44 360 54 55

Mail
mail@vogt-la.ch

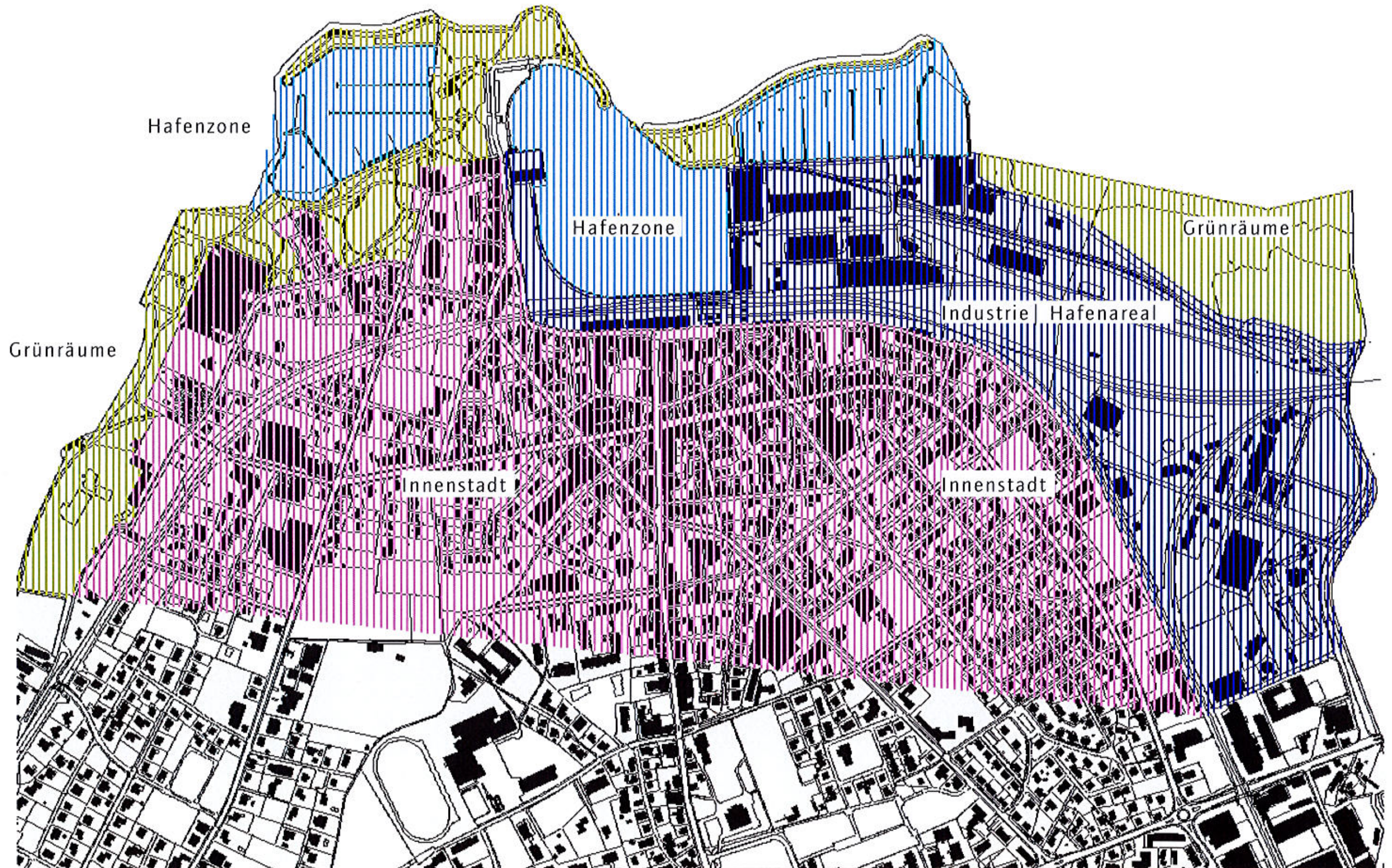
Web
www.vogt-la.ch

Bearbeiter
Günther Vogt
Lars Ruge
Tobias Granetzny

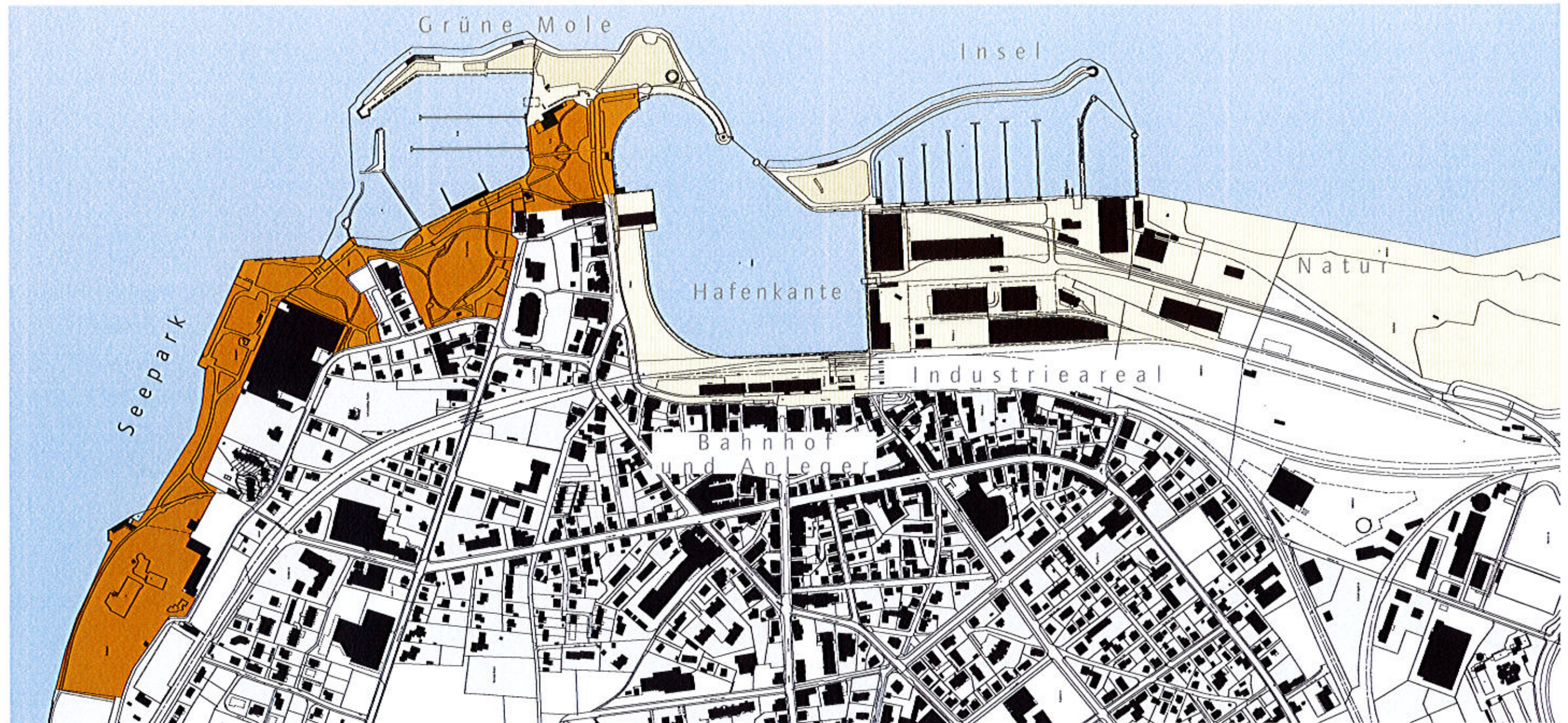
- Februar 2008

	Der Ort		Potentiale	
04	Luftbild	19	Seepark	
05	Vegetation	20	Grüne Mole	
06	Geologie	21	Hafenkante	
08	Klima	22	Bahnhof und Anleger	
09	Historie	23	Insel	
		24	Naturschutzzone	
		25	Industrieareale	
	Analyse		Konzept	
12	Perimeter		27	Choreografie des Fussgängers
13	Bestand Grünräume		33	Der Weg des Spaziergängers
14	Bestandsfotos Grünräume		39	Der Seepark
15	Bestandsfotos Hafen		40	Die Grüne Mole
16	Bestandsfotos Industriehafen und Bahnareal		31	Hafenkante
17	Bestandsfotos Bahnhof		33	Das Stadtentrée
18	Bereichsgliederung		34	Die Insel
			35	Die Naturschutzzone
			36	Die Stadt am Wasser

Bereichsgliederung



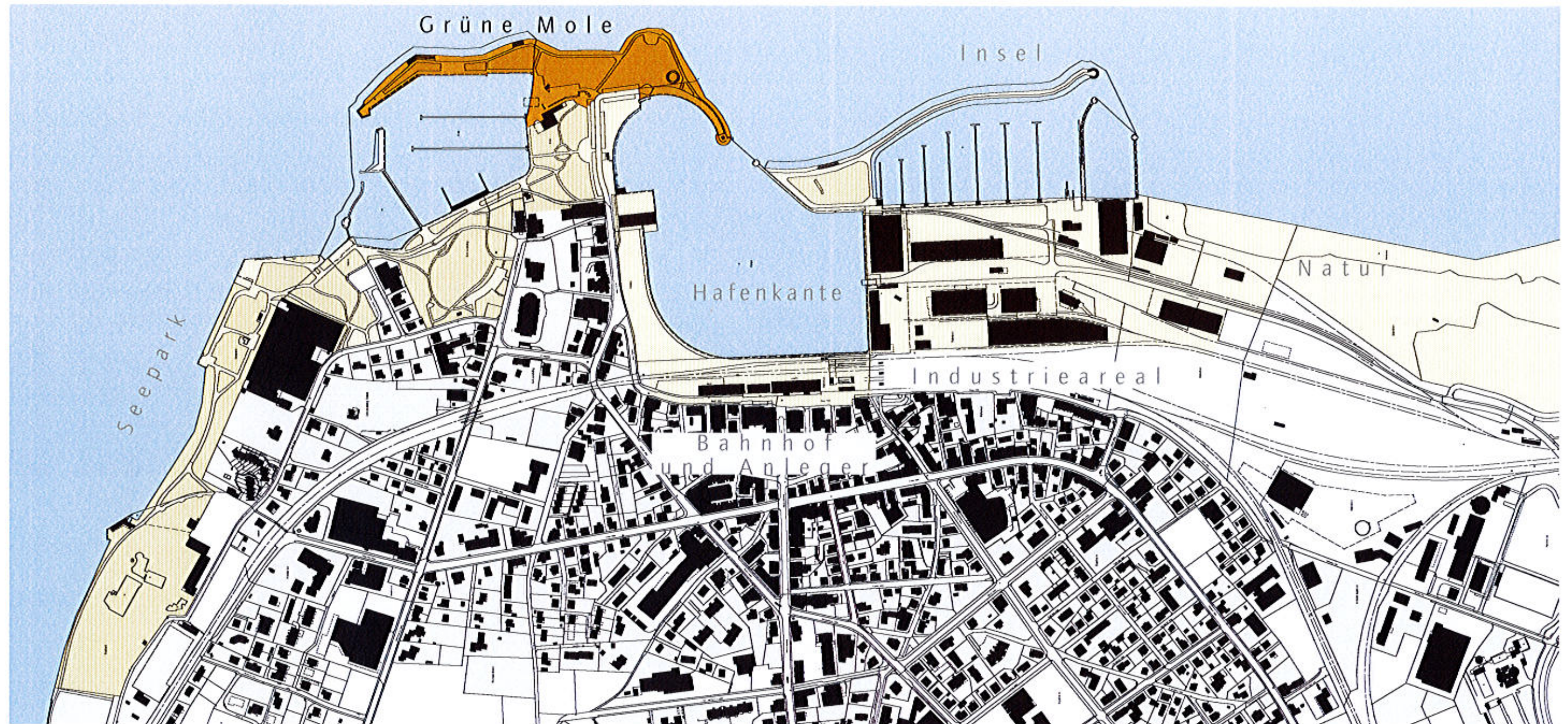
Potential Seepark



Potential: Park am See

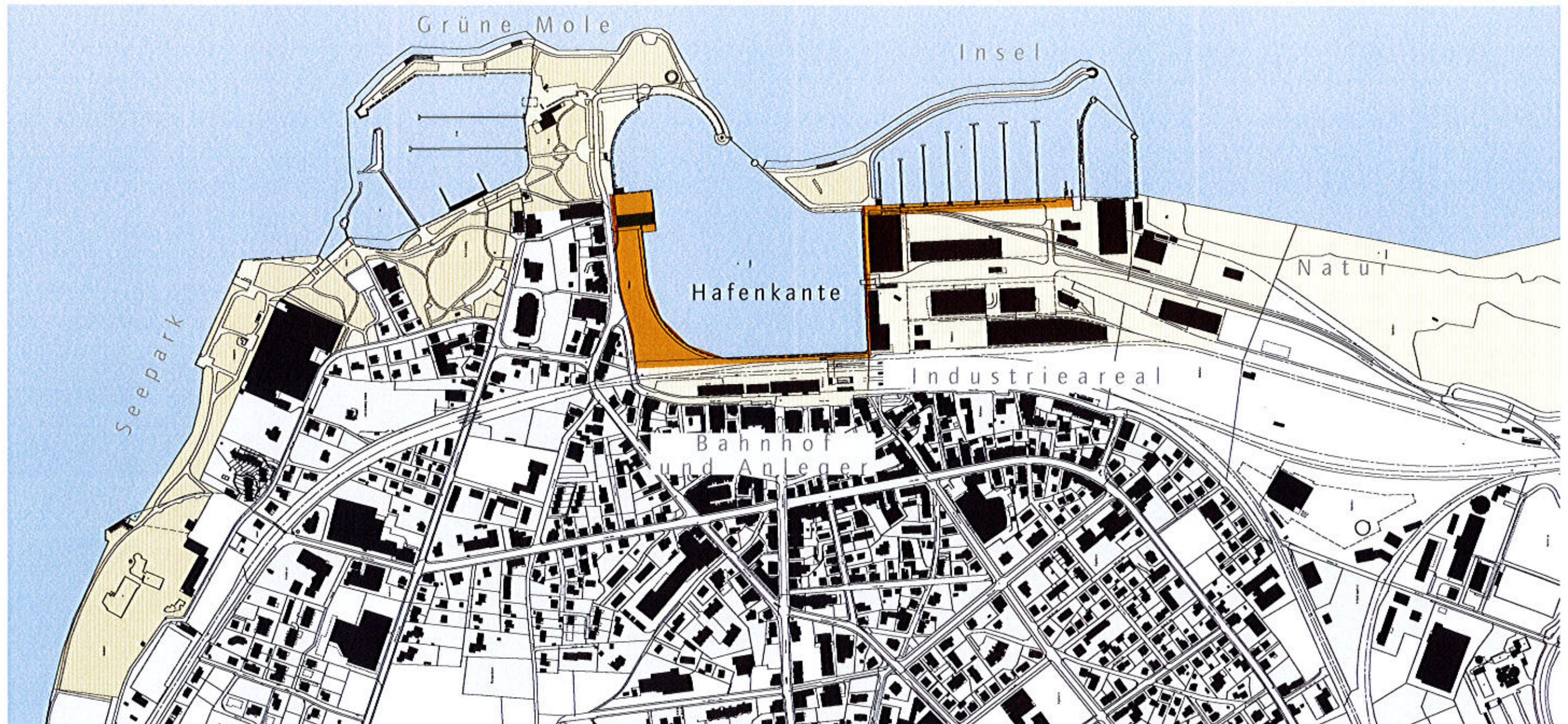
Massnahmen: Renovierung des Bestandes
Differenzierung in Uferweg und Park
Präzisierung von räumlichen Strukturen
Schaffung von Eingangssituationen
Reduzierung und Präzisierung der Wegesystems
Konzentration des Nutzungsangebotes und der Ausstattung

Potential Grüne Mole



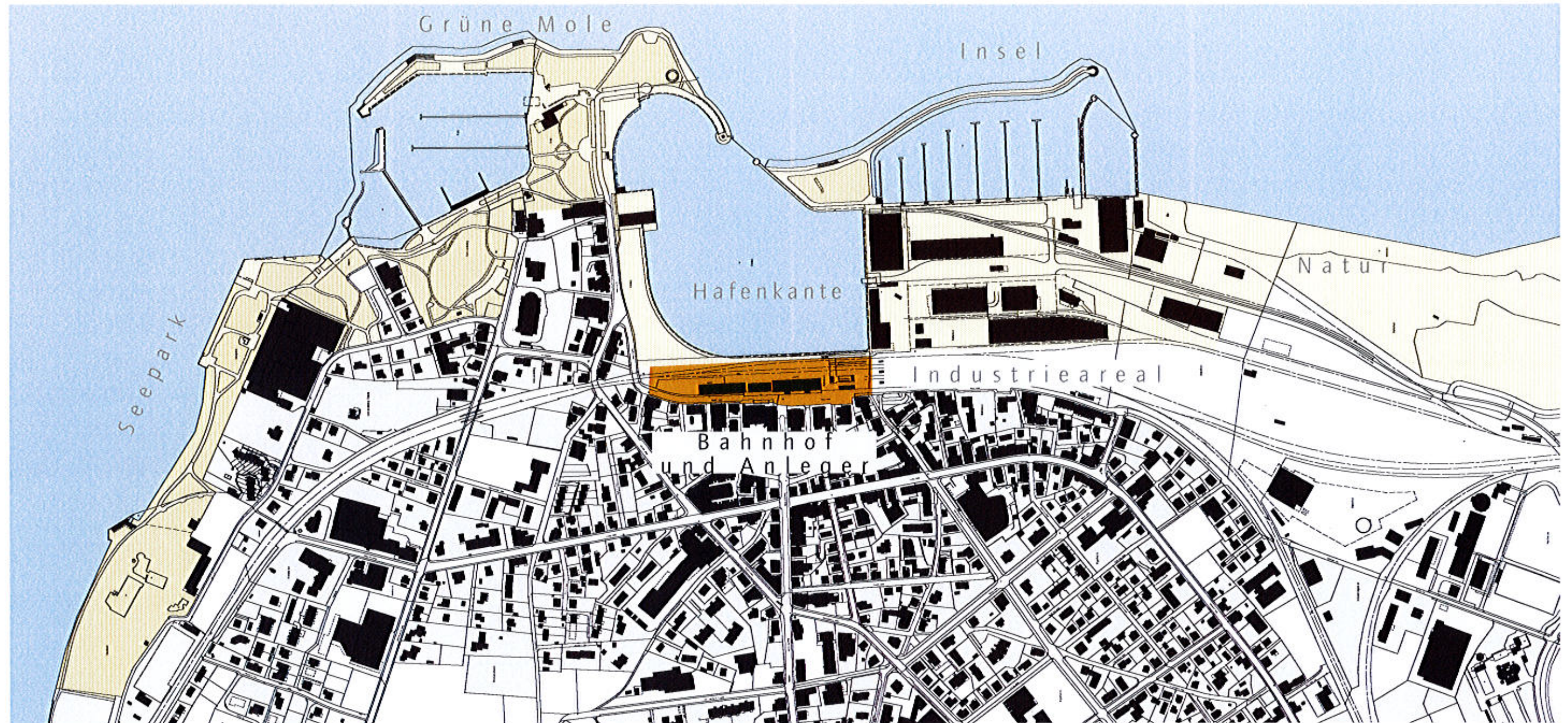
- Potential: Seepromenade
Panoramaweg im See
- Massnahmen: Betonung der Uferlinie (z.B. Baumreihe, Wegeführung)
Konzentration und Reduzierung des Nutzungsangebotes sowie der Ausstattung

Potential Hafenkante



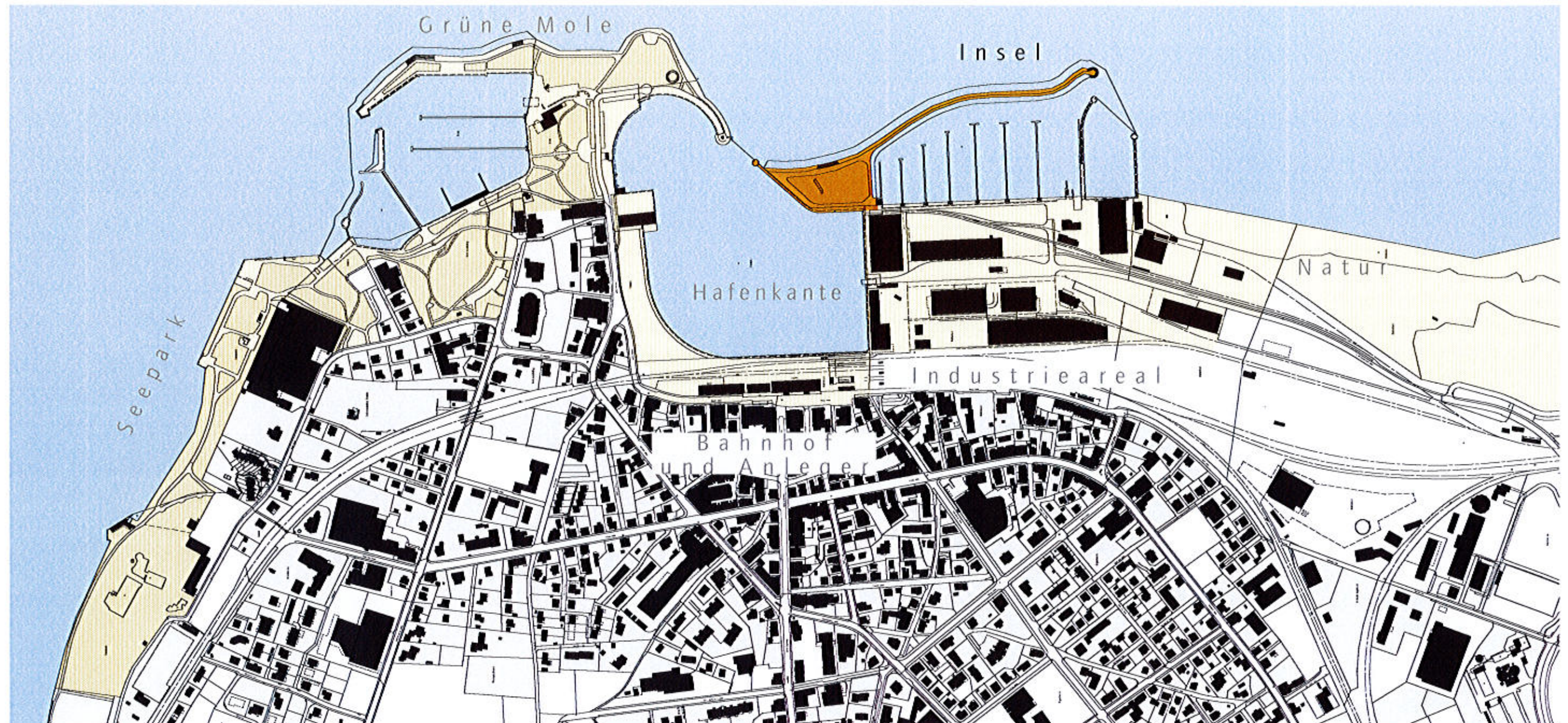
- Potential: Urbane Uferpromenade
- Massnahmen: Ergänzen fehlender Verbindungen
Neuanlage einer grosszügigen Uferpromenade
Wahrung des „rauen“ Hafencharakters

Potential Bahnhof und Anleger



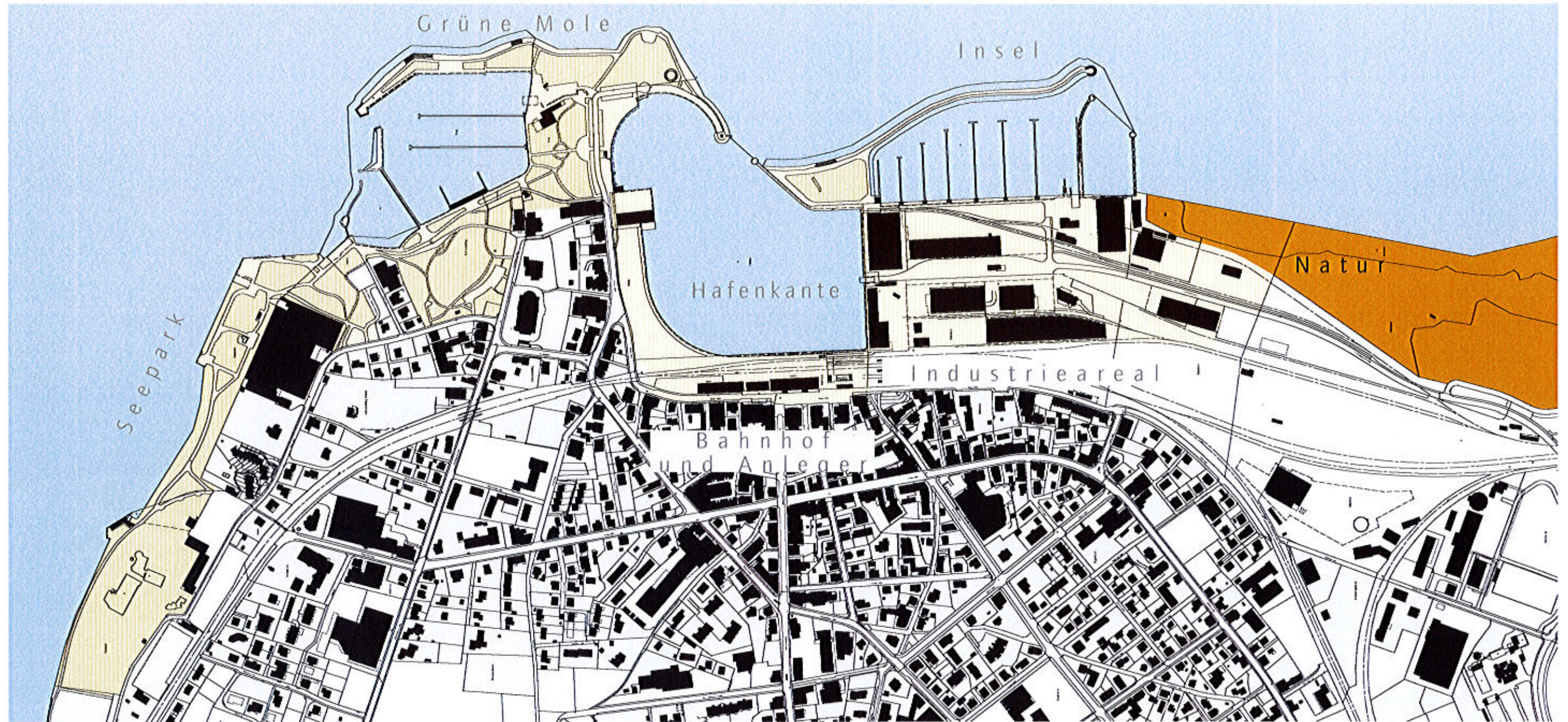
- Potential: Stadttentrée
- Massnahmen: Schaffung von Plätzen als Entrée zur Stadt
Ergänzen fehlender Verbindungen zwischen Stadt, Hafen und See

Potential Insel



- Potential: Insel im See
- Massnahmen: Stärkung des exponierten Charakters
Neuanlage Platz am Wasser (z.B. für Veranstaltungen)

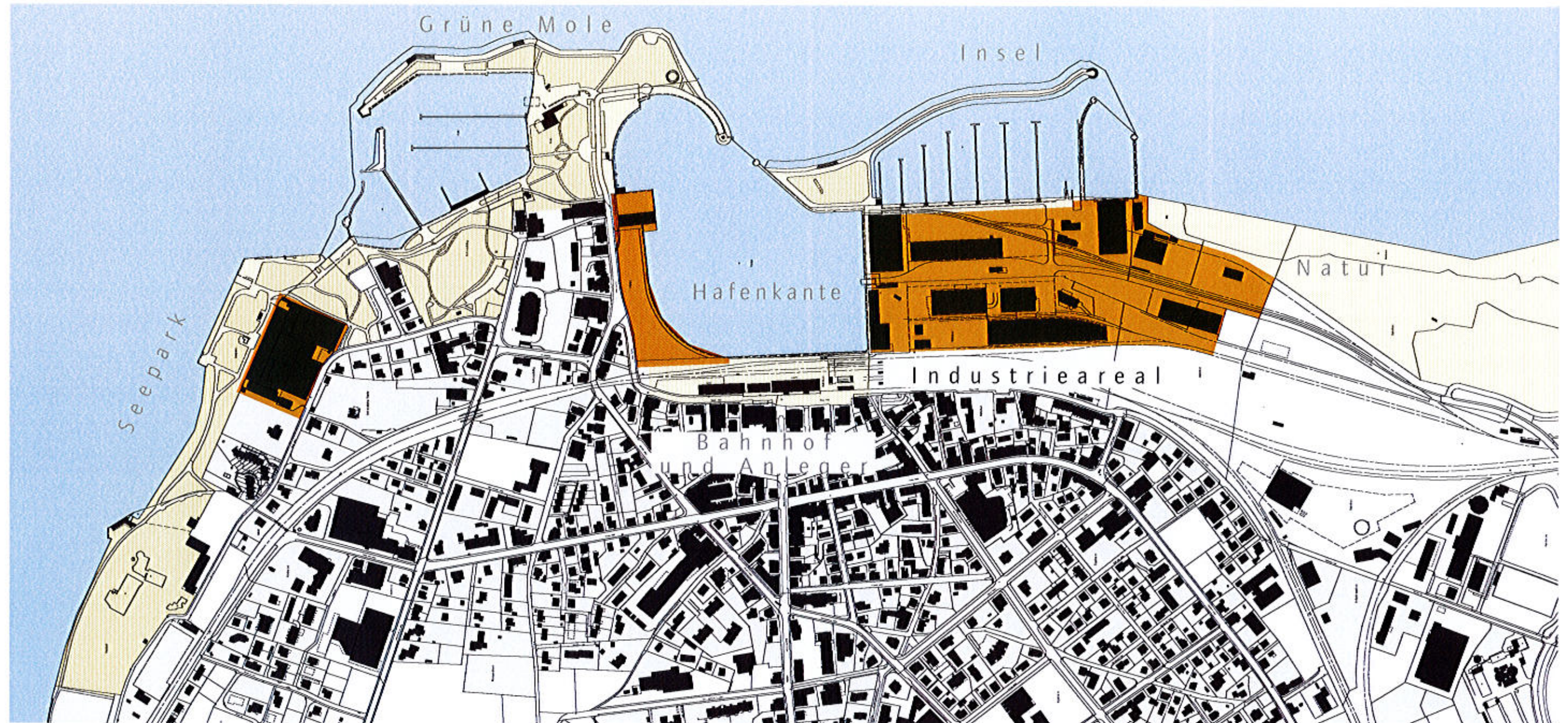
Potential Naturschutzzone



Potential: Naturufer

Massnahmen: Anlage eines Uferweges am Rand der Naturschutzzone mit Beobachtungspunkten

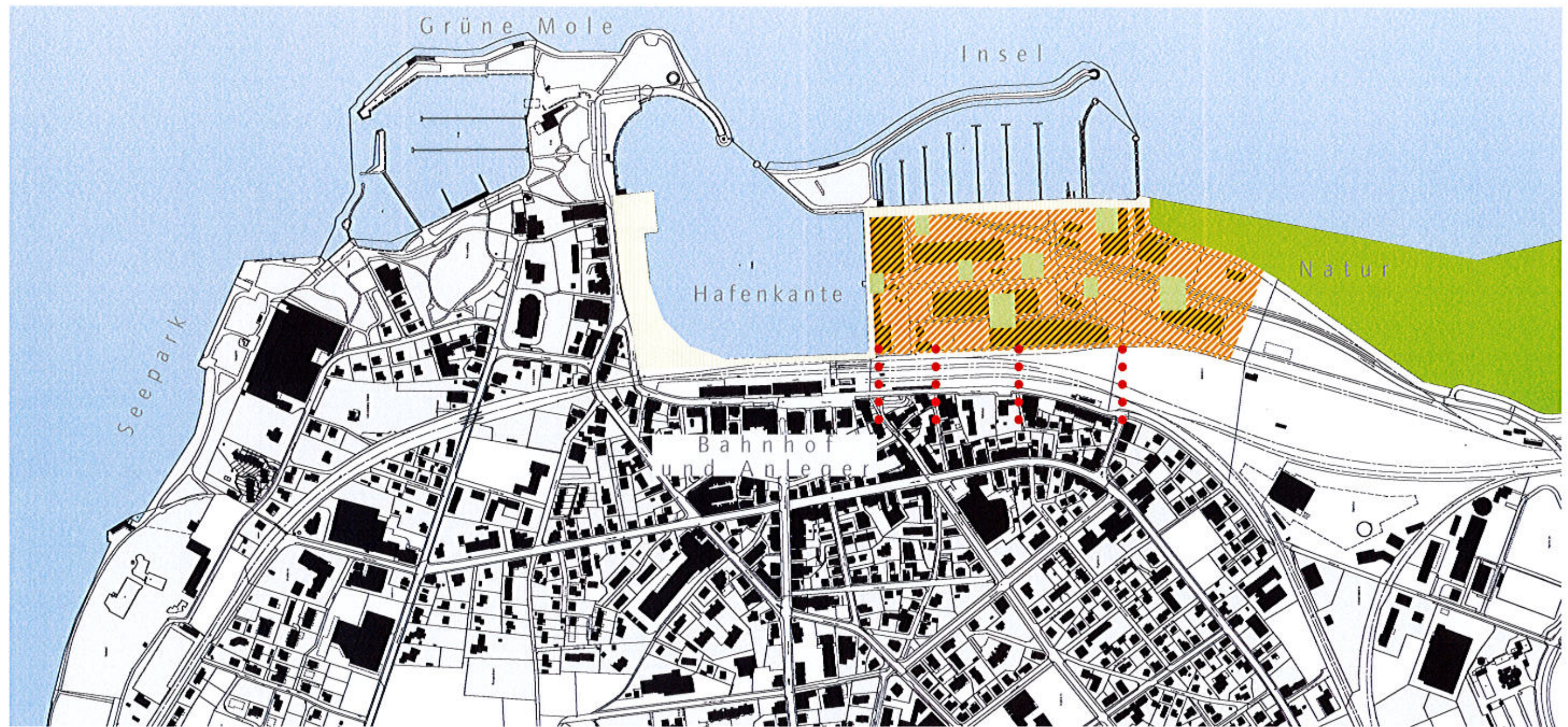
Potential Industrieareale



Potential: Stadt am Wasser

Massnahmen: Rückbau und Umnutzung bestehender Strukturen
Entwicklung neuer Standorte für Wohnen, Gewerbe und Grün

Potential Industrieariale



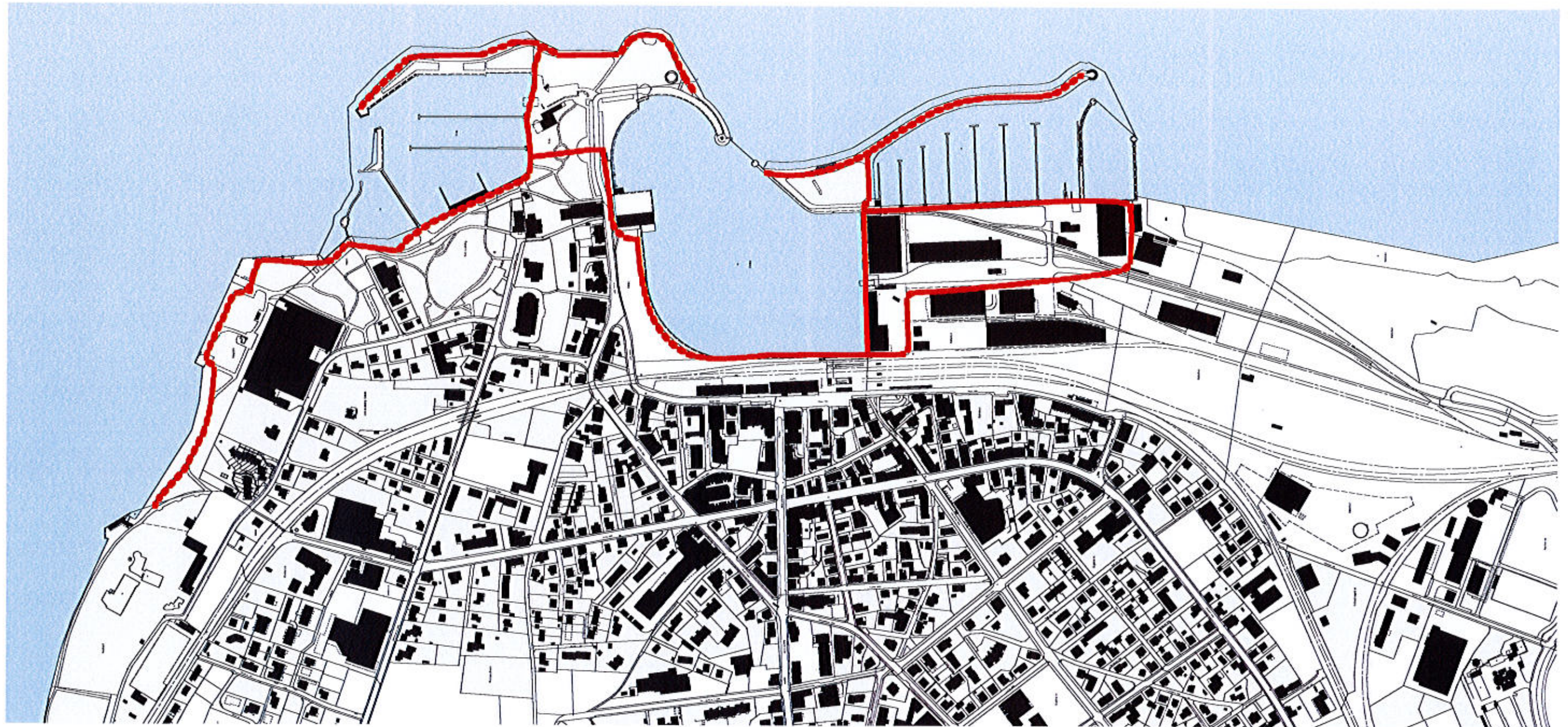
- Potential: Stadt am Wasser
- Massnahmen: Rückbau und Umnutzung bestehender Strukturen
Entwicklung neuer Standorte für Wohnen, Gewerbe und Grün

Der Spaziergänger



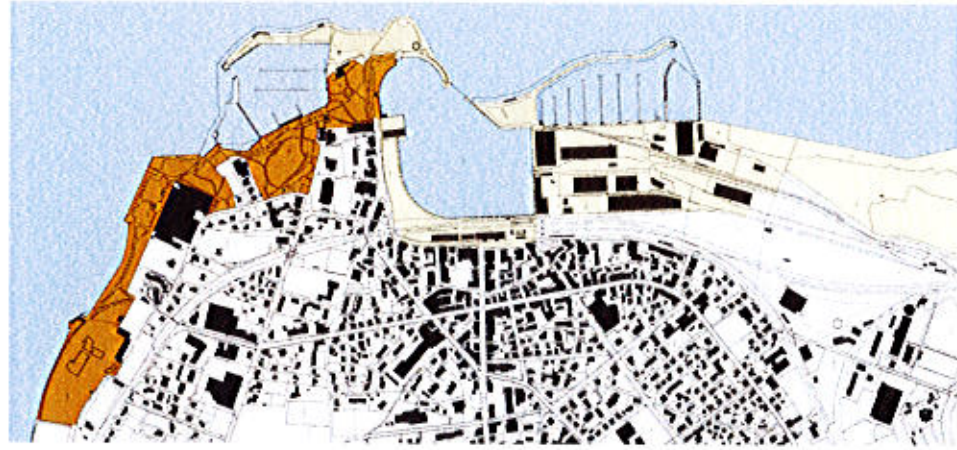


Skell mit dem Stab

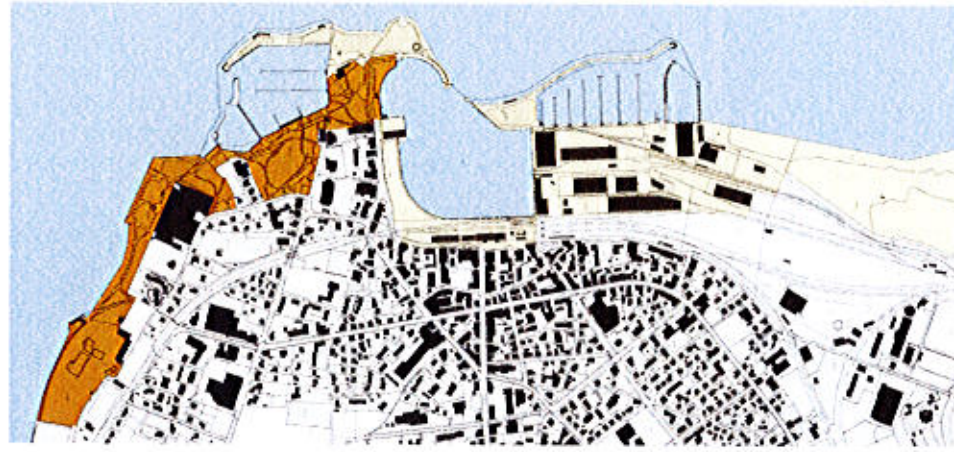
Der Weg des Spaziergängers



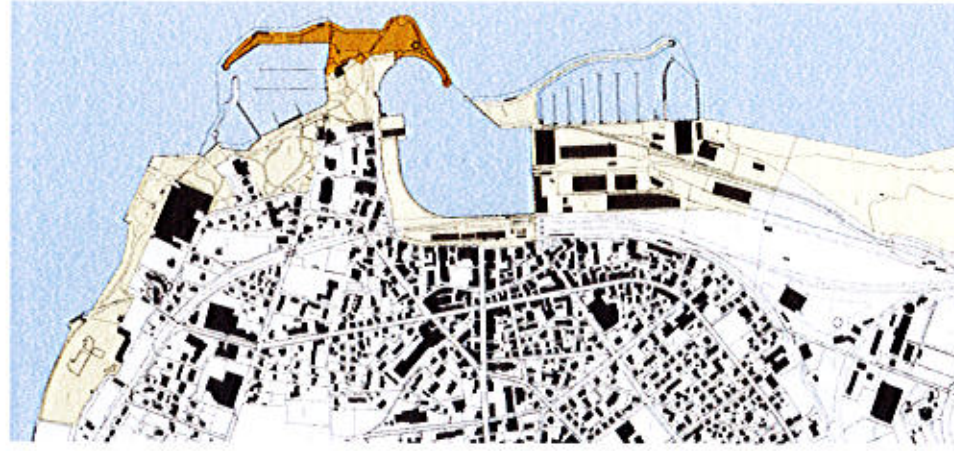
Der Seepark



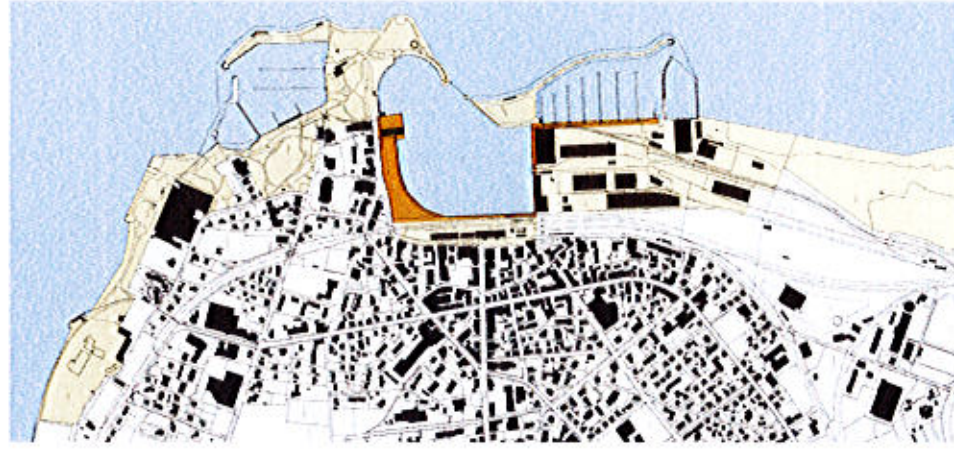
Der Seepark



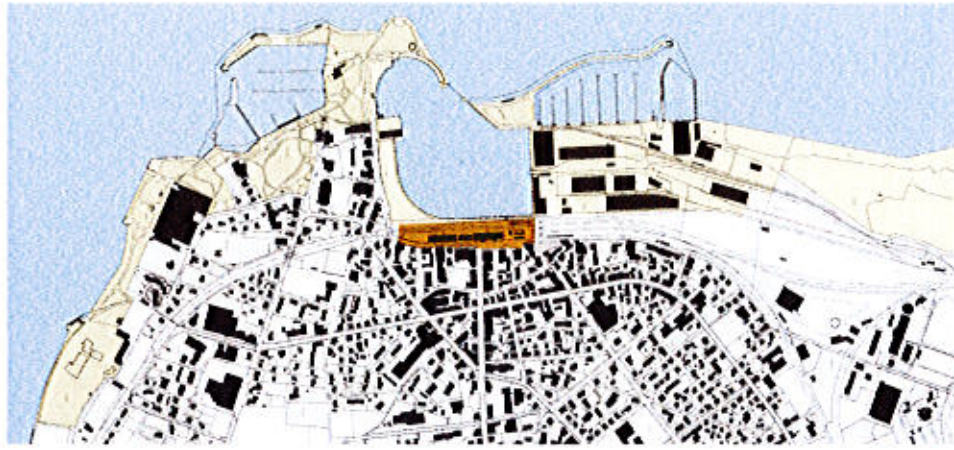
Die Grüne Mole




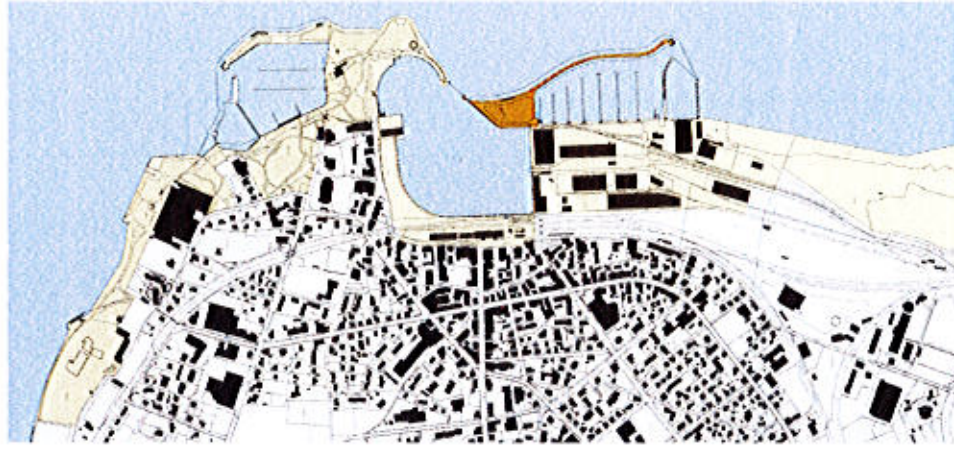
Hafenkante



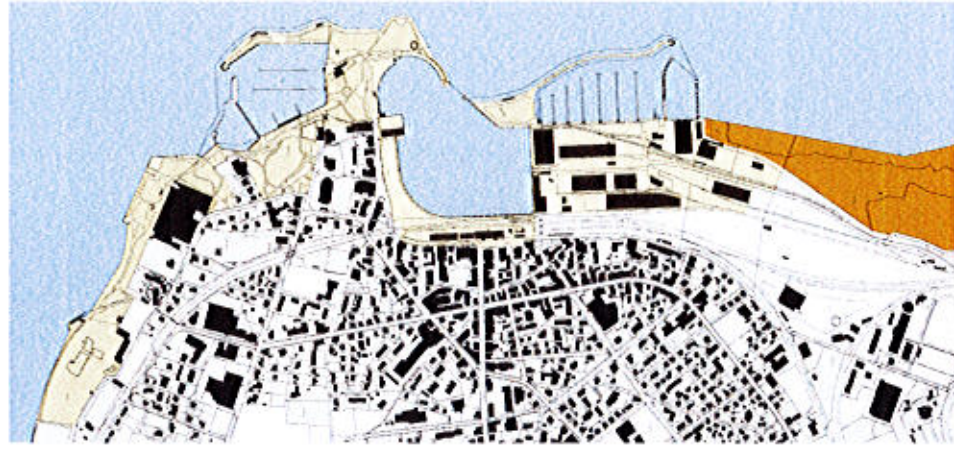
Das Stadtentree



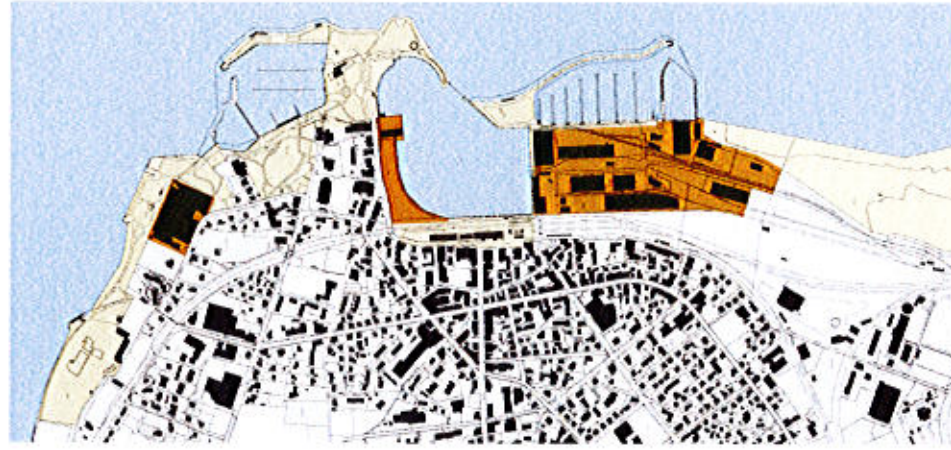
Die Insel



Naturschutzzone



Die Stadt am Wasser



Die Stadt am Wasser

