

M 1:2000

14.12.2004

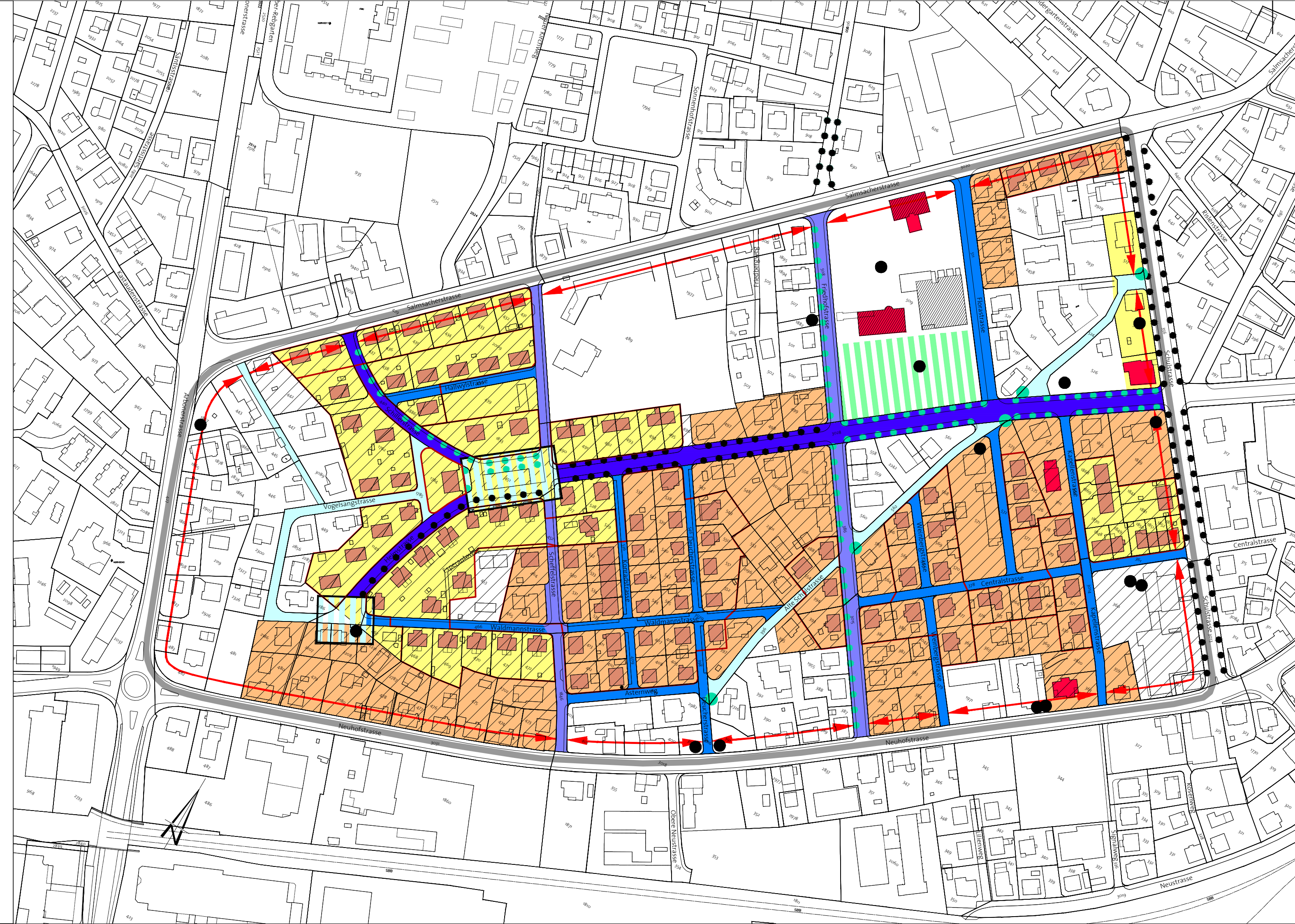


Gestaltungsrichtlinien Eigenheim - Quartier
















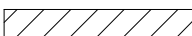





Vom Gemeinderat erlassen am 14. Dezember 2004

Der Gemeindevorstand

Der Gemeindevorstand



Legende

Festlegungen		Ziffer
	Perimeter Gestaltungsrichtplan Eigenheim - Quartier	5.1
	Gebiet Bebauung Jahrhundertwende	5.2
	Gebiet Bebauung (Frühe) Moderne	5.3
	Ensemble / Gleichartige Bebauung	5.2/5.3
	Perimeter Ensemble / Gleichartige Bebauung	5.2/5.3
	Platzgestaltung	5.4
	Strassentyp I	5.5.1
	Strassentyp II	5.5.2
	Strassentyp III	5.5.3
	Strassentyp IV	5.5.4
	Strassentyp V	5.5.5
	Strassentyp VI	5.5.6
	Neue Baumreihe	5.5/5.6
	Markanter Einzelbaum	5.5.6
	Torsituation Tempo 30-Zone	5.6
Information		
	Ortsbildschutzgebiet	2.1
	Tempo 30-Zone	4.2
	Öffentlicher Freiraum	
	Bestehende Baumreihe / Baumgruppen / Einzelbäume	
	Öffentliche Bauten	
	Kulturobjekt (Kat.1) nach Schutzplan - wertvoll	2.1