

Gestaltungsrichtplan Innenstadt
Richtplankarte

1:1000

Vom Stadtrat für die kantonale Vorprüfung sowie für die öffentliche Bekanntmachung verabschiedet am 21. November 2017
Der Stadtpräsident Die Stadtschreiberin

Öffentliche Bekanntmachung vom 12. Januar bis 12. März 2018













Vom Stadtrat erlassen am
Der Stadtpräsident Die Stadtschreiberin

Vom Departement für Bau und Umwelt des Kantons Thurgau genehmigt mit Entscheid Nr. vom


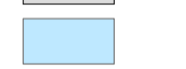




IBA Romantour AG
St.Gallen, Herisau
Kriechgasse 16 | 9004 St.Gallen | T +41 71 227 62 62 | st.gallen@iba.ch

ertr

Festlegungen

-  Geltungsbereich
-  Gebietsperimeter
-  Öffentlicher Raum
-  Öffentlicher Raum Option
-  Publikumsorientierte Erdgeschossnutzung
-  Publikumsorientierte Erdgeschossnutzung Optionen
-  Innenhof / Grünbereich
-  Grenzbaupflicht
-  Fusswegverbindung
-  Fusswegverbindung Option
-  Velostellanlage
-  Zu- und Wegfahrt

Hinweise

-  Gebäude bestehend
-  Gewässer
-  Kulturobjekt (siehe Schutzplan)
-  Ortsbildschutzzone (siehe Schutzplan)
-  Passerelle Bahnhof-Süd (siehe Kommunalen Richtplan)
-  Unterirdische Parkierungsanlage oder Parkhaus (siehe Kommunalen Richtplan)

