

Vom Stadtrat für die kantonale Vorprüfung sowie für die öffentliche Information und Mitwirkung verabschiedet am 21. November 2017
Der Stadtpräsident Die Stadtschreiberin

Öffentliche Information und Mitwirkung vom 12. Januar bis 12. März 2018



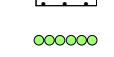





Öffentliche Auflage vom bis

Von der Gemeindeversammlung erlassen am
Der Stadtpräsident Die Stadtschreiberin




Vom Departement für Bau und Umwelt genehmigt mit
Entscheid. Nr. vom

Vom Stadtrat in Kraft gesetzt am

Allgemeinverbindlicher Inhalt

-  AF Zone für archäologische Funde (Art. 24 BR)
-  Os Ortsbildschutzzone (Art. 25 BR)
-  Bs Baumschutzzone (Art. 26 BR)
-  Heckens / Ufergehölze (Art. 50 BR)
-  Einzelbäume (Art. 51 BR / Anhang C BR)
-  Baumgruppen / Alleen (Art. 51 BR / Anhang C BR)
-  Geotope (Art. 52 BR / Anhang C BR)
-  Kulturobjekte (Art. 53 BR / Anhang C BR)

Informationsinhalt

-  Wald
-  Gewässer
-  Gemeindegrenze

